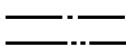


# TECKENFÖRKLARING MARKANSPRÅK

DATUM GRUNDKARTA: 2018-02-XX  
DATUM FASTIGHETSKARTA: 2018-02-XX  
KOORDINATSYSTEM: SWEREF 99 16 30, RH2000

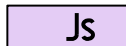
VARJE SPÅR HAR INDIVIDUELL  
LÄNGDMÄTNING



J/Jt

GRÄNS FÖR VÄGOMRÅDE, GRÄNS FÖR JÄRNVÄGSMARK  
AVGRÄNSNING MELLAN OLIKA TYPER AV MARKANSPRÅK

(J) NY JÄRNVÄGSMARK MED ÄGANDERÄTT  
(Jt) NY JÄRNVÄGSMARK MED ÄGANDERÄTT, 3D-FASTIGHET



Js

NY JÄRNVÄGSMARK MED SERVITUTSRÄTT



J.Vi/Js.Vi

NY JÄRNVÄGSMARK MED ÄGANDERÄTT ALTERNATIVT SERVITUTSRÄTT  
OCH NYTT VÄGOMRÅDE MED INSKRÄNKT VÄGRÄTT



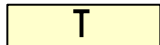
V

NYTT VÄGOMRÅDE MED VÄGRÄTT



Vi

NYTT VÄGOMRÅDE MED INSKRÄNKT VÄGRÄTT

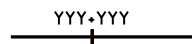


T

TILLFÄLLIG NYTTJANDERÄTT

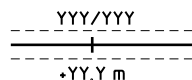
- Js1 - SERVICEVÄG  
Js2 - OVANJORDSANLÄGGNING  
Js3 - EL- OCH VENTILATIONSANLÄGGNINGAR  
Js4 - GRUNDKONSTRUKTIONER  
Js5 - SKYDDSZON  
Js6 - PARKERINGSYTA FÖR RÄDDNINGSTJÄNSTENS FORDON, SERVICEFORDON MM  
Js7 - LEDNINGAR  
Js8 - TRÄDSÄKRING (SERVITUTET OMFATTAR ÄVEN RÄTT ATT UTANFÖR MARKERAT OMRÅDE  
AVVERKA DE TRÄD SOM KAN RISKERA JÄRNVÄGENS DRIFT)  
Js9 - SKÖTSELYTA  
Js10 - JÄRNVÄGSBRO  
Js11 - DIKEN OCH DAMMAR
- T1 - ETABLERING  
T2 - UPPLAG  
T3 - ARBETS- OCH TRANSPORTVÄG  
T4 - INFILTRATIONSOMRÅDE  
T5 - TILLFÄLLIGA TRAFIKANORDNINGAR  
T6 - GRUNDVATTENRÖR

## NYA ANLÄGGNINGAR



YYY+YYY

NY JÄRNVÄG, SPÅRMITT MED LÄNGDMÄTNINGSSTRECK



YYY/YYY

+YY.Y m

NY VÄG, VÄGBANEKANTER MED LÄNGDMÄTNINGSSTRECK  
OCH HÖJDSÄTTNING



STÄNGSEL, 2.5 M ÖVER MARKYTA

## SKYDDSÅTGÄRDER OCH FÖRSIKTIGHETSMÅTT

Sk - MARKERING ELLER AVGRÄNSNING AV SKYDDSÅTGÄRDER



- Sk1 - BULLERSKYDDSVALL +XX.X VALLENS PLUSHÖJD  
Sk2 - BULLERSKYDDSSKÄRM +XX.X SKÄRMENS PLUSHÖJD  
Sk3 - STOMLJUDSDÄMPNING  
Sk4 - UTJÄMNINGSMAGASIN DAGVATTEN FRÅN JÄRNVÄGSANLÄGGNINGEN  
Sk5 - FASTIGHETSNÄRA BULLERSKYDDSÅTGÄRD

## VERKSAMHETER/ÅTGÄRDER SOM UNDRANTAS FRÅN FÖRBUD ENLIGT MILJÖBALKEN

Förbudet som avser verksamhet eller åtgärd inom generellt biotopskyddsområde, 7:11, 2 st  
MILJÖBALKEN, gäller inte byggande av allmän väg/järnväg.

Förbudet mot åtgärder inom strandskyddsområde (7:15 MILJÖBALKEN) gäller inte byggande  
av allmän väg/järnväg. Förbudet som avser verksamhet eller åtgärd inom generellt biotopskyddsområde  
(7:11 2 st, MB) gäller inte byggande av allmän Väg/Järnväg. Skyldigheten att göra anmälan för samråd  
enligt 12:6 MILJÖBALKEN gäller inte för de verksamheter och åtgärder som behövs för att bygga  
vägen/järnvägen och som fastställs och ingår i vägområde för allmän väg/järnvägsmark eller område  
för tillfällig nyttjanderätt.

MARKERING ELLER AVGRÄNSNING AV BIOTOPSKYDD



MARKERING ELLER AVGRÄNSNING AV STRANDSKYDD

